



Visite : Non.

Courriel : [stephane.clemenceau@aphp.fr](mailto:stephane.clemenceau@aphp.fr)

Adresse : Ferme fortifiée de l'Épine

03210 Agonges

Tel. : 04 70 66 29 41

Epoque : XIV<sup>e</sup>

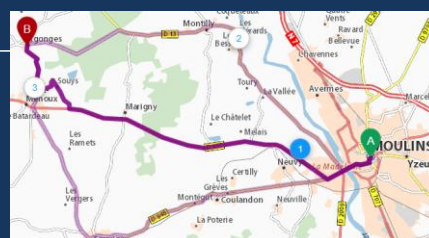
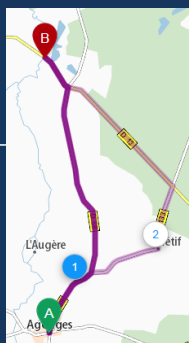
Protection : MH (1992)

Propriétaire : Privé

## Situation

Agonges est situé à 18 km au nord-ouest de Moulins

L'Épine est située à 5 km au nord du bourg



## Histoire

Le domaine fortifié de l'Épine constitue aujourd'hui un des rares exemples de ce type aussi bien conservé en Bourbonnais. C'est un ensemble de plan carré, organisé autour d'une cour intérieure limitée par le logis, une grange, les écuries et des remises, le tout entouré de douves.

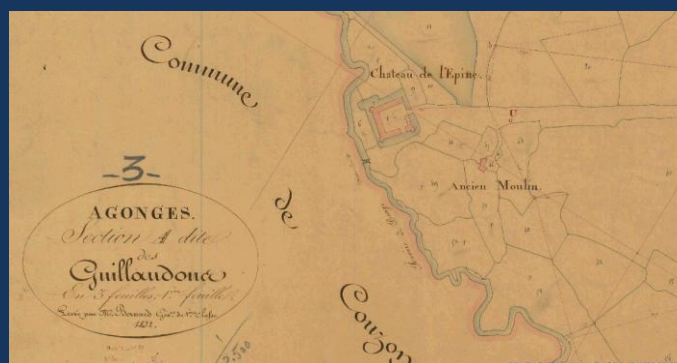
Ainsi, l'ancien château se présente sous la forme d'un quadrilatère presque parfait, indiquant à ses angles les quatre points cardinaux, entouré de douves, toujours en eau, et situé près d'une rivière, la Burge.

On y accède encore par la grande porte en ogive ou la poterne d'entrée, autrefois précédées par un pont-levis. À première vue, seules subsistent trois des quatre tours, aux angles nord, ouest et sud du bâtiment. Or, si l'on a pu penser qu'il en existait une quatrième à l'est, rien cependant ne l'atteste et l'absence même de fondations à cet emplacement pose un doute quant à son existence passée.

Par ailleurs, demeurent en bon état certains des murs d'enceinte, percés de meurtrières à différentes hauteurs, et servant d'appuis aux maisons et granges.

La partie la plus ancienne est l'ensemble que forment la tour sud-ouest, à gauche de l'entrée, et le petit bâtiment y attaché. Ce dernier possède encore une fenêtre à meneaux en pierre et une ouverture plus ancienne côté route. La cheminée donnait sur un four à pain dont on distingue encore l'ouverture.

Le rez-de-chaussée de la tour devait servir de chapelle,





avec sa pièce voûtée, la seule de la maison, percée de cinq petites fenêtres et d'une porte en plein cintre. Au-dessus, se trouvait le pigeonnier, on y accède par un escalier et l'on peut y voir une charpente à deux étages, rayonnant autour d'un très haut poinçon.

L'étage le plus haut de cet ensemble a l'aspect d'une roue classique. La seconde roue de la charpente, située plus bas, se distingue par des rayons qui partent, non de l'axe central, mais d'un épais carré de bois bâti autour de cet axe, diminuant de moitié la longueur des rayons comme au château des Bordes. Dans les murs, sont logés des boulins, nids à pigeons cylindriques, en terre cuite.



### Les environs

La forêt des Prieuré de Bagnolet (1km au sud-est)



Château de l'Augère à Agonges (4 km au sud)



L'arboretum de Balaine à Villeneuve sur Allier (14 km au nord-est)



Restaurant :

Hôtel-Restaurant :